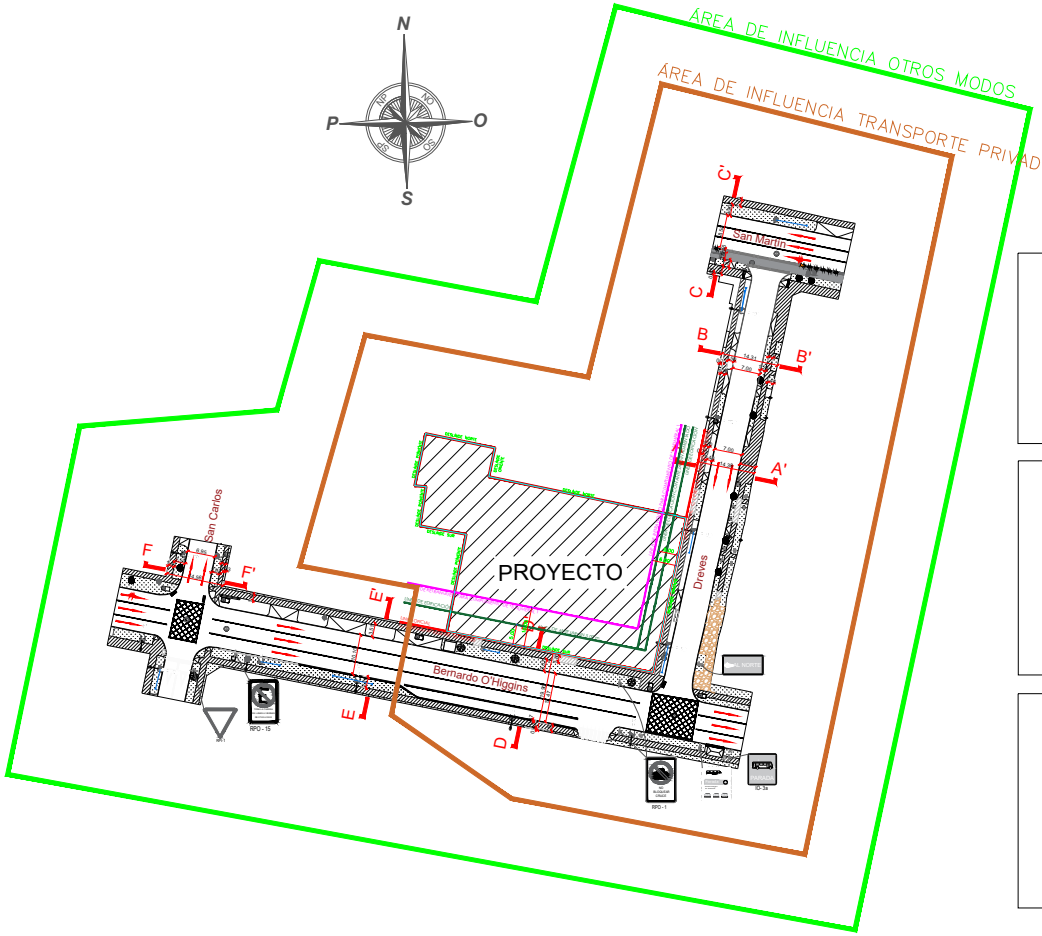

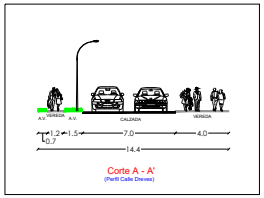

Corte A - A'
(Perfil Calle Dreves)

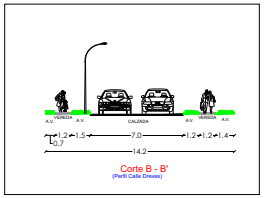

Corte B - B'
(Perfil Calle Dreves)

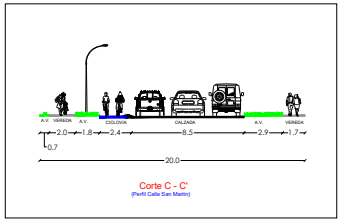

Corte C - C'
(Perfil Calle San Martín)

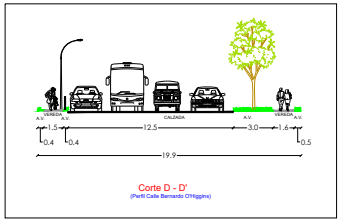

Corte D - D'
(Perfil Calle Bernardo O'Higgins)

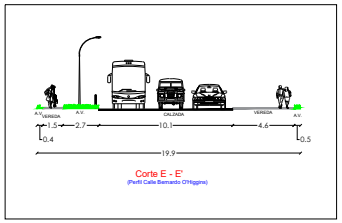

Corte E - E'
(Perfil Calle Bernardo O'Higgins)

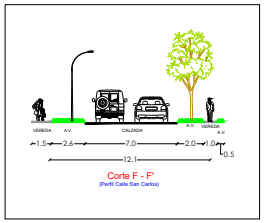

Corte F - F'
(Perfil Calle San Carlos)

SIMBOLOGÍA EXISTENTE





PLANO DE UBICACIÓN
ESC: SB

PLANIMETRÍA DE LA SITUACIÓN ACTUAL

Esc: 1:500

IMIV BÁSICO: "Torre Dreves"			
Región de la Araucanía		Dubois Inversiones y asesoría LTDA.	
Cautín			
Temuco		SECCIÓN CUERPO, FIERRO PINO	Marzo 2024
Dreves # 988			01
			Marzo 2024
Planimetría de Situación Actual	1 de 1	Rodrigo Torres Acuña	1:500